

**ТЕРРИТОРИАЛЬНЫЙ ОРГАН ФЕДЕРАЛЬНОЙ СЛУЖБЫ
ГОСУДАРСТВЕННОЙ СТАТИСТИКИ ПО СТАВРОПОЛЬСКОМУ КРАЮ**



**ВСЕРОССИЙСКАЯ
СЕЛЬСКОХОЗЯЙСТВЕННАЯ
ПЕРЕПИСЬ 2016 ГОДА**

ПРЕДВАРИТЕЛЬНЫЕ ИТОГИ

г. Ставрополь, 2016

Редакционная коллегия:

Н.В. Скоркина – председатель редакционной коллегии
И.М. Халуповский, Т.М. Смирнова, В.Ю. Кумейко, А.В. Курилова

Всероссийская сельскохозяйственная перепись 2016 года. Предварительные итоги:
Статистический бюллетень/Ставропольстат, 2016 – 16 с.

В статистическом бюллетене представлены первые оперативные итоги Всероссийской сельскохозяйственной переписи 2016 года, полученные по результатам мониторинга хода переписи в сентябре 2016 г. Первые итоги содержат информацию о числе объектов переписи и общей площади земли в расчете на один объект переписи по категориям сельскохозяйственных производителей.

Территориальный орган федеральной
службы государственной статистики
по Ставропольскому краю, 2016

Предисловие

В настоящем статистическом бюллетене представлены **первые оперативные итоги**, полученные по результатам мониторинга хода Всероссийской сельскохозяйственной переписи 2016 года, проводимой на территории Российской Федерации в основные сроки (с 1 июля по 15 августа 2016 г.), в разрезе категорий сельскохозяйственных производителей по Ставропольскому краю, Северо – Кавказскому федеральному округу в целом и субъектам Российской Федерации, входящих в округ.

Первые итоги содержат информацию о числе объектов переписи и общей площади земли в расчете на один объект переписи по категориям сельскохозяйственных производителей: сельскохозяйственным организациям, в том числе по сельскохозяйственным организациям (кроме микропредприятий), микропредприятиям и подсобным сельскохозяйственным предприятиям несельскохозяйственных организаций; крестьянским (фермерским) хозяйствам и индивидуальным предпринимателям; личным подсобным и другим индивидуальным хозяйствам граждан в сельских и городских поселениях (городских округах); садоводческим, огородническим и дачным некоммерческим объединениям граждан.

В публикации приведена таблица, в которой представлены сравнительные данные с результатами Всероссийской сельскохозяйственной переписи 2006 года с учетом действующего законодательства об отнесении хозяйствующих субъектов к малому и среднему предпринимательству в 2006 и 2016 годах.

В соответствии с утвержденной методологией (приказ Росстата от 29.02.2016 г. № 101) личные подсобные и другие индивидуальные хозяйства граждан в городских поселениях (городских округах) обследовались с применением выборочного метода статистического наблюдения. В связи с этим сводные данные по этой категории хозяйств представлены только по объектам, попавшим в выборочную совокупность (данные выборки, распространенные на всю генеральную совокупность, будут опубликованы в IV квартале 2017 года).

В статистическом бюллетене представлены диаграммы по общей площади земли в расчете на один объект переписи по Ставропольскому краю.

По мере выпуска итогов Всероссийской сельскохозяйственной переписи 2016 года в печатных изданиях данные будут размещаться на интернет-сайте Ставропольстата www.stavstat.gks.ru.

СОДЕРЖАНИЕ

	стр.
Предисловие.	3
1. Предварительные итоги переписи по Ставропольскому краю	
1.1. Число и общая площадь земли в расчете на один объект переписи по категориям хозяйств по результатам Всероссийских сельскохозяйственных переписей 2006 и 2016 годов	5
1.2. Число сельскохозяйственных организаций в Ставропольском крае (<i>диаграмма</i>)	6
1.3. Общая площадь земли в среднем на одну сельскохозяйственную организацию в Ставропольском крае (<i>диаграмма</i>)	7
1.4. Число крестьянских (фермерских) хозяйств и индивидуальных предпринимателей в Ставропольском крае (<i>диаграмма</i>)	8
1.5. Общая площадь земли в среднем на одно крестьянское (фермерское) хозяйство и индивидуального предпринимателя в Ставропольском крае (<i>диаграмма</i>)	8
1.6. Число личных подсобных и других индивидуальных хозяйств граждан в Ставропольском крае (<i>диаграмма</i>)	9
1.7. Общая площадь земли в среднем на одно хозяйство граждан (личные подсобные и другие индивидуальные хозяйства граждан) в Ставропольском крае (<i>диаграмма</i>)	9
1.8. Число некоммерческих объединений граждан в Ставропольском крае (<i>диаграмма</i>)	10
1.9. Общая площадь земли в среднем на одно некоммерческое объединение граждан в Ставропольском крае (<i>диаграмма</i>)	10
2. Предварительные итоги переписи по Северо – Кавказскому Федеральному округу	
2.1. Число и общая площадь земли в расчете на один объект переписи по категориям хозяйств	11
2.2. Число и общая площадь земли в среднем на одну сельскохозяйственную организацию	11
2.2.1. Число и общая площадь земли в среднем на одну сельскохозяйственную организацию (без микропредприятий)	12
2.2.2. Число и общая площадь земли в среднем на одно микропредприятие	12
2.2.3. Число и общая площадь земли в среднем на одно подсобное сельскохозяйственное предприятие несельскохозяйственной организации	12
2.3. Число и общая площадь земли в среднем на одно крестьянское (фермерское) хозяйство и одного индивидуального предпринимателя	13
2.3.1. Число и общая площадь земли в среднем на одно крестьянское (фермерское) хозяйство	13
2.3.2. Число и общая площадь земли в среднем на одного индивидуального предпринимателя	13
2.4. Число и общая площадь земли в среднем на одно хозяйство граждан (личные подсобные и другие индивидуальные хозяйства граждан)	14
2.4.1. Число и общая площадь земли в среднем на одно хозяйство граждан (личные подсобные и другие индивидуальные хозяйства граждан) в сельских поселениях	14
2.4.2. Число и общая площадь земли в среднем на одно хозяйство граждан (личные подсобные и другие индивидуальные хозяйства граждан) в городских округах и городских поселениях	14
2.5. Число и общая площадь земли в среднем на одно некоммерческое объединение граждан (садоводческое, огородническое, дачное объединение граждан)	15
2.5.1. Число и общая площадь земли в среднем на одно садоводческое некоммерческое объединение граждан	15
2.5.2. Число и общая площадь земли в среднем на одно огородническое некоммерческое объединение граждан	15
2.5.3. Число и общая площадь земли в среднем на одно дачное некоммерческое объединение граждан	16

ПРЕДВАРИТЕЛЬНЫЕ ИТОГИ ПЕРЕПИСИ ПО СТАВРОПОЛЬСКОМУ КРАЮ

1.1. ЧИСЛО И ОБЩАЯ ПЛОЩАДЬ ЗЕМЛИ
В РАСЧЕТЕ НА ОДИН ОБЪЕКТ ПЕРЕПИСИ ПО КАТЕГОРИЯМ ХОЗЯЙСТВ
ПО РЕЗУЛЬТАТАМ ВСЕРОССИЙСКИХ СЕЛЬСКОХОЗЯЙСТВЕННЫХ ПЕРЕПИСЕЙ
2006 и 2016 годов

Наименование категорий объектов ВСХП	Число объектов ВСХП, единиц		Общая площадь земли в среднем на один объект ВСХП, гектаров	
	2006	2016	2006	2016
Сельскохозяйственные организации – всего	1214	995	3940,8	3819,5
в том числе:				
крупные и средние	504		8401,1	
малые		536 ¹⁾		6194,0 ¹⁾
микропредприятия	480 ¹⁾	379	955,3 ¹⁾	1023,9
подсобные сельскохозяйственные предприятия	230	80 ²⁾	397,5	1153,8
Крестьянские (фермерские) хозяйства и индивидуальные предприниматели – всего	14431	11063	51,0	108,4
в том числе:				
крестьянские (фермерские) хозяйства	13927	9941	50,0	114,5
индивидуальные предприниматели	504	1122	78,2	54,6
Личные подсобные и другие индивидуальные хозяйства граждан – всего	567287	440752	0,2	0,3
в том числе:				
в сельских поселениях	393616	379226	0,3	0,3
в городских округах и городских поселениях	173671	61526 ²⁾	0,02	0,1
Некоммерческие объединения граждан – всего	616	644	25,5	28,0
в том числе:				
садоводческие	599	578	23,7	28,7
огороднические	5	54	20,0	20,7
дачные	12	12	117,1	25,0

¹⁾ С учетом действующего законодательства об отнесении хозяйствующих субъектов к малому и среднему предпринимательству в 2006 и 2016 годах.

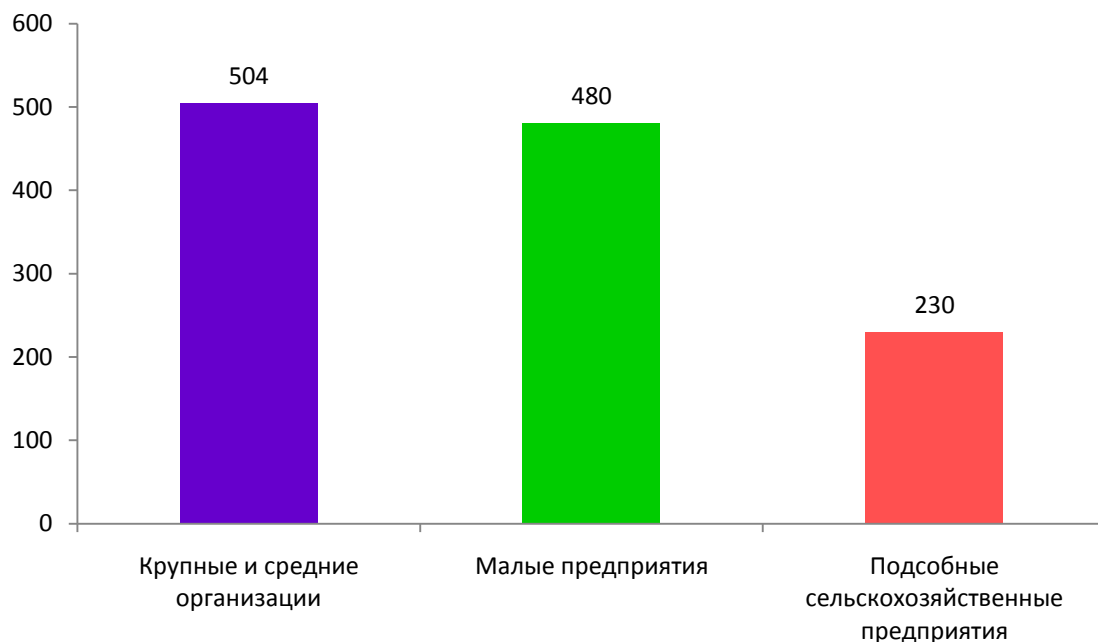
²⁾ С учетом применения выборочного метода.



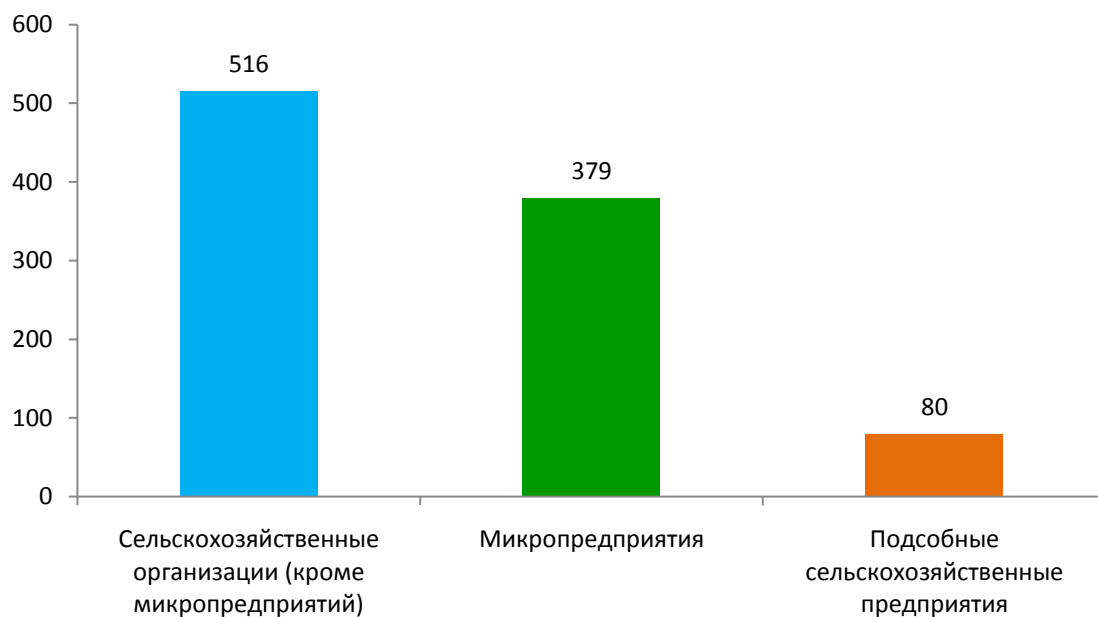
1.2. ЧИСЛО СЕЛЬСКОХОЗЯЙСТВЕННЫХ ОРГАНИЗАЦИЙ В СТАВРОПОЛЬСКОМ КРАЕ

(с учетом действующего законодательства об отнесении хозяйствующих субъектов к малому и среднему предпринимательству в 2006 и 2016 годах, единиц)

ВСХП-2006



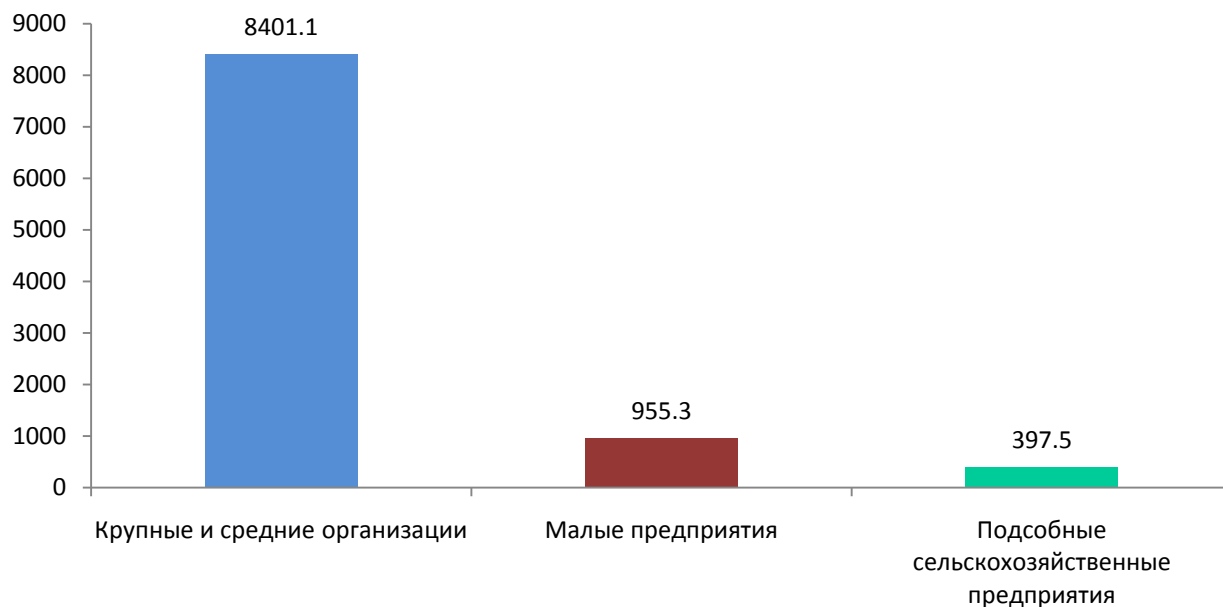
ВСХП-2016



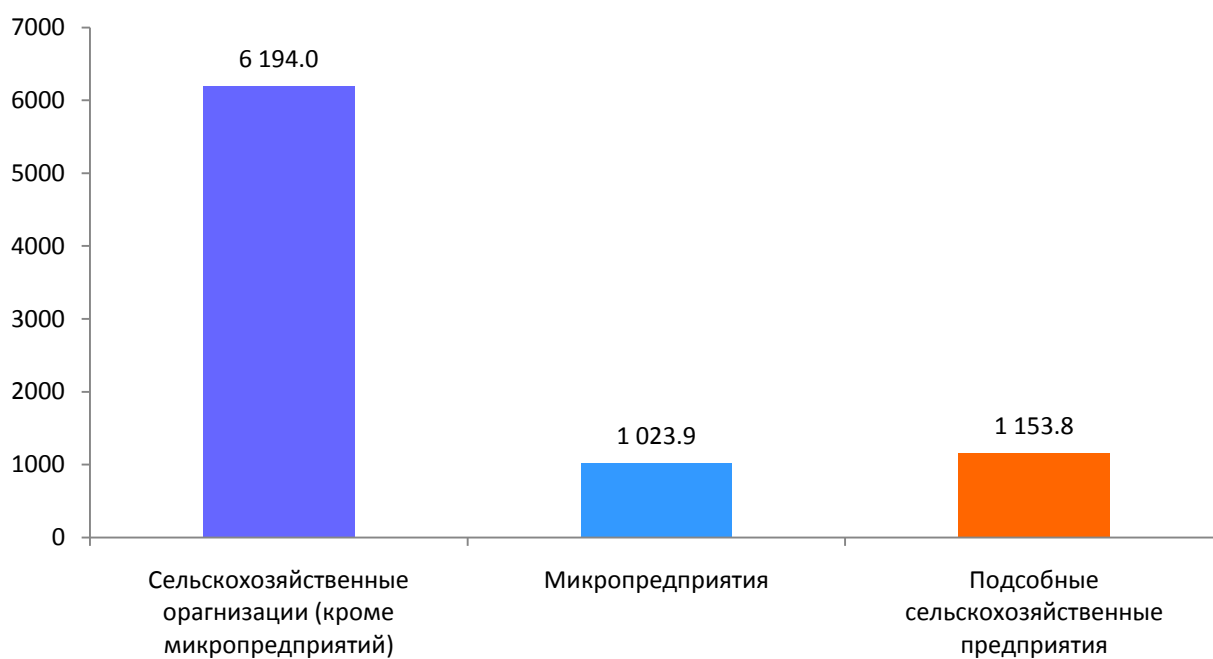
1.3. ОБЩАЯ ПЛОЩАДЬ ЗЕМЛИ В СРЕДНЕМ НА ОДНУ СЕЛЬСКОХОЗЯЙСТВЕННУЮ ОРГАНИЗАЦИЮ В СТАВРОПОЛЬСКОМ КРАЕ

(с учетом действующего законодательства об отнесении хозяйствующих субъектов к малому и среднему предпринимательству в 2006 и 2016 годах, гектаров)

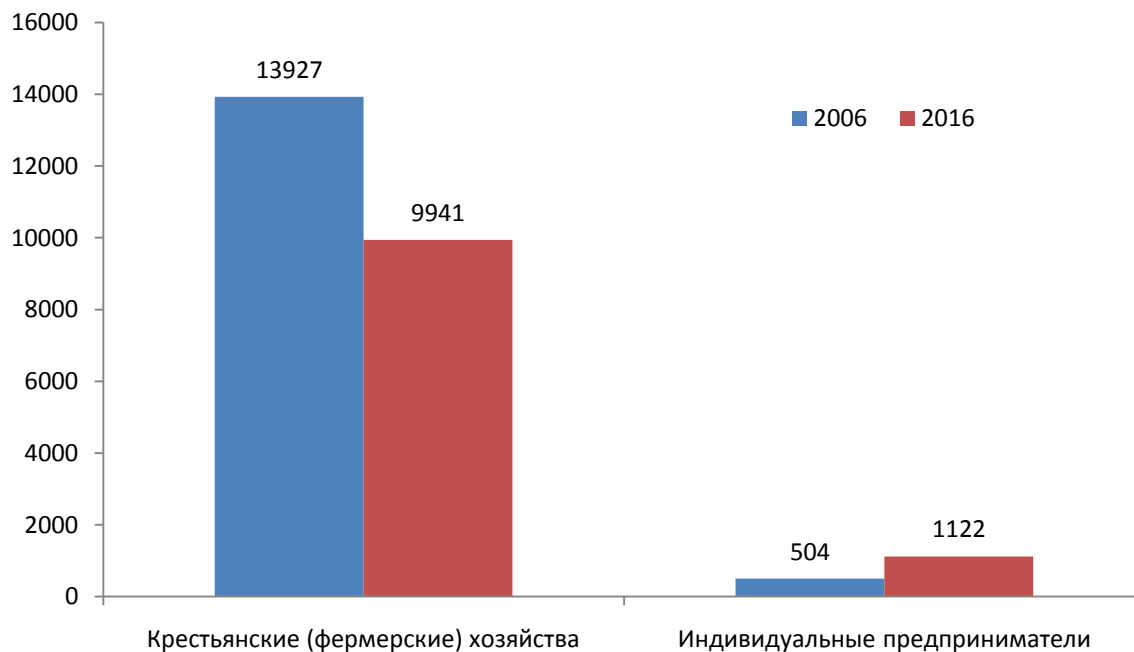
ВСХП-2006



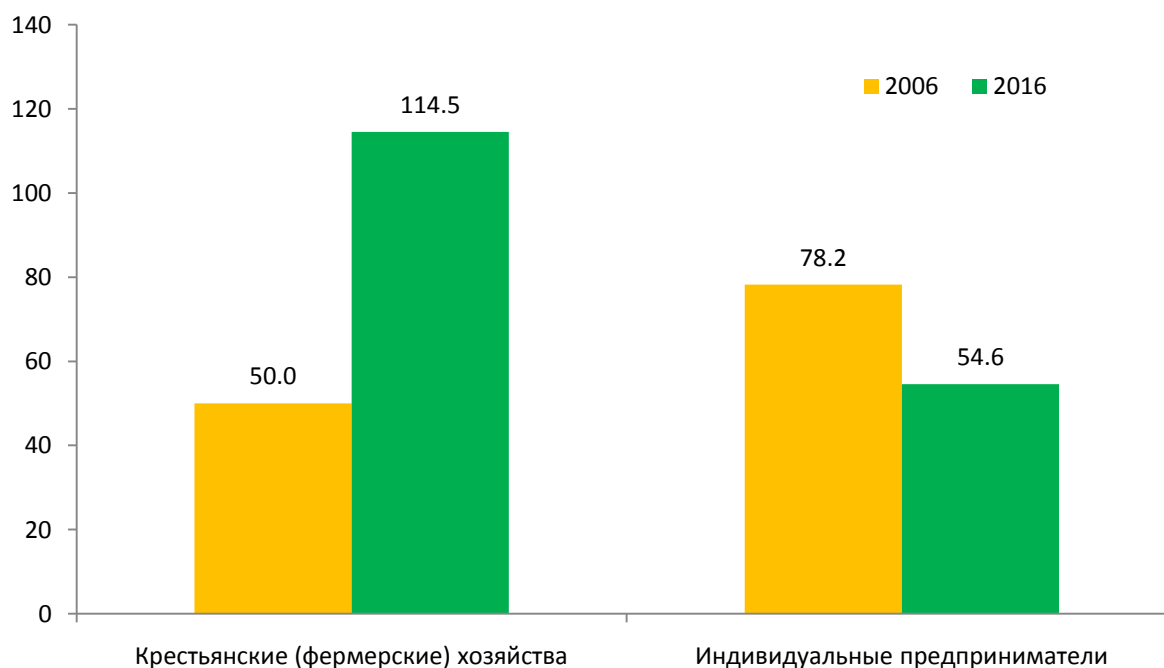
ВСХП-2016



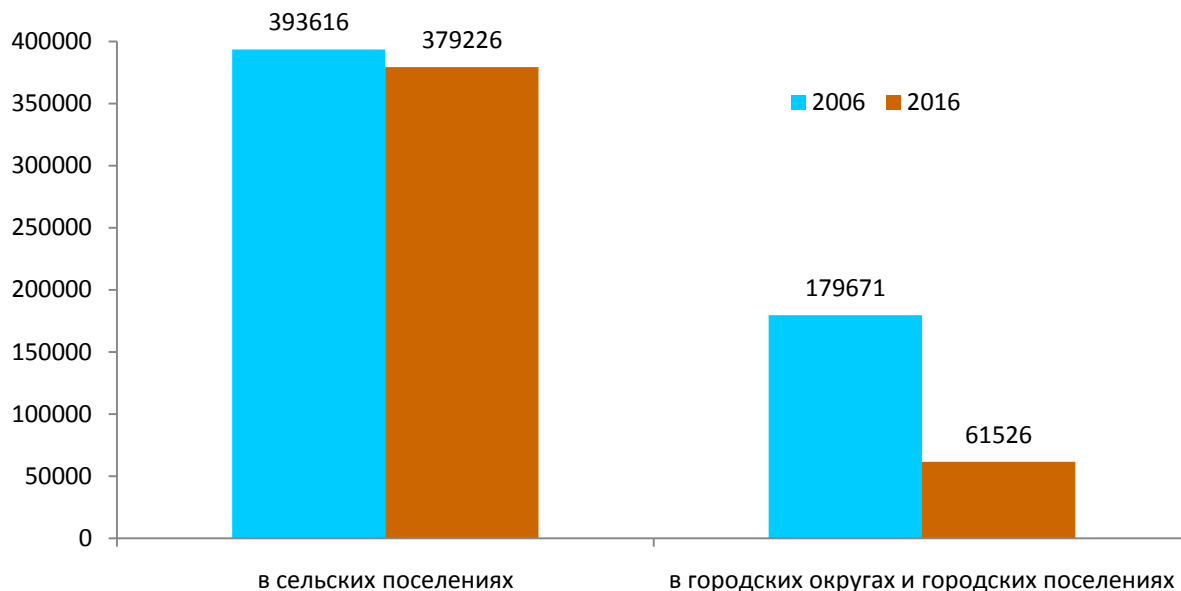
1.4. ЧИСЛО КРЕСТЬЯНСКИХ (ФЕРМЕРСКИХ) ХОЗЯЙСТВ И ИНДИВИДУАЛЬНЫХ ПРЕДПРИНИМАТЕЛЕЙ В СТАВРОПОЛЬСКОМ КРАЕ
(единиц)



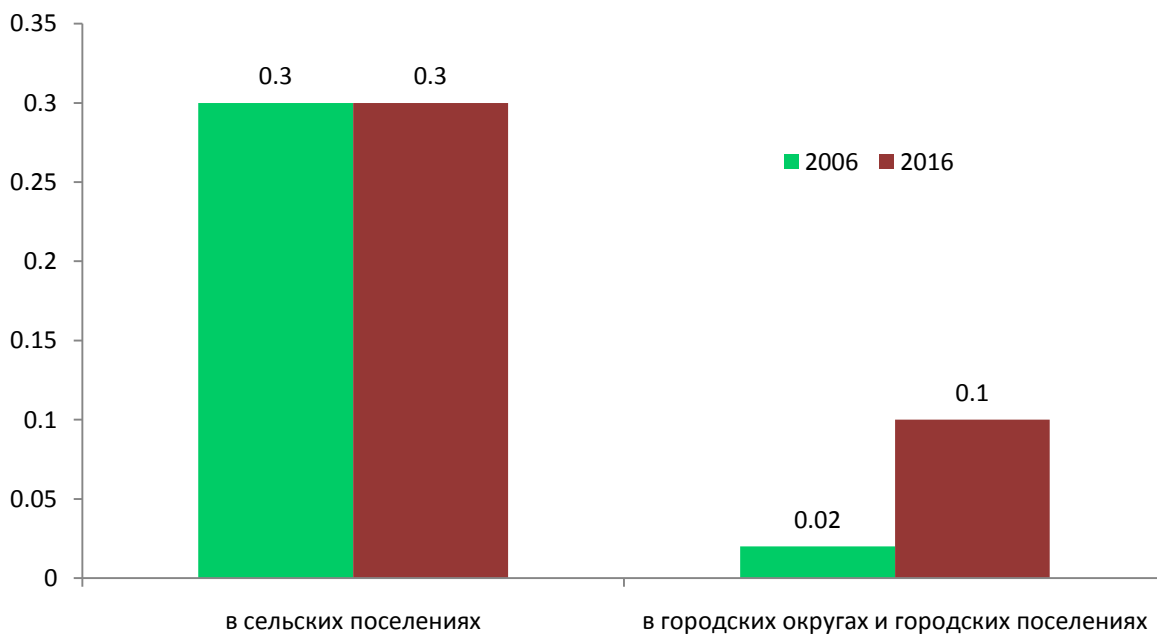
1.5. ОБЩАЯ ПЛОЩАДЬ ЗЕМЛИ В СРЕДНЕМ НА ОДНО КРЕСТЬЯНСКОЕ (ФЕРМЕРСКОЕ) ХОЗЯЙСТВО И ИНДИВИДУАЛЬНОГО ПРЕДПРИНИМАТЕЛЯ В СТАВРОПОЛЬСКОМ КРАЕ
(гектаров)



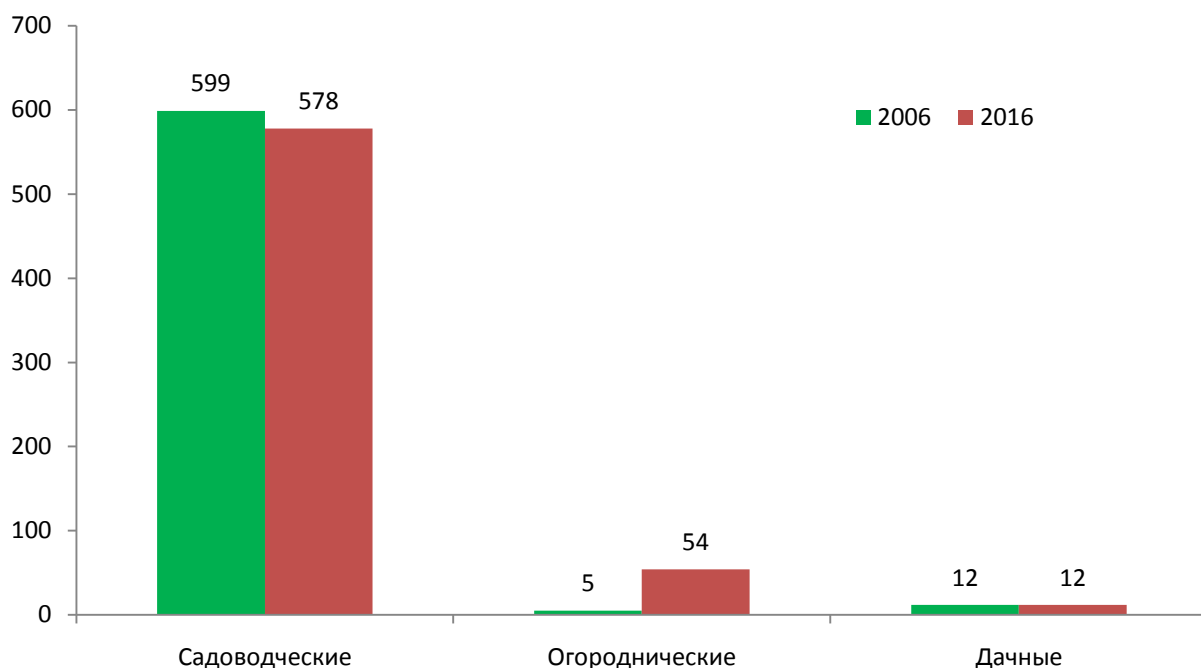
1.6. ЧИСЛО ЛИЧНЫХ ПОДСОБНЫХ И ДРУГИХ ИНДИВИДУАЛЬНЫХ ХОЗЯЙСТВ ГРАЖДАН В СТАВРОПОЛЬСКОМ КРАЕ (единиц)



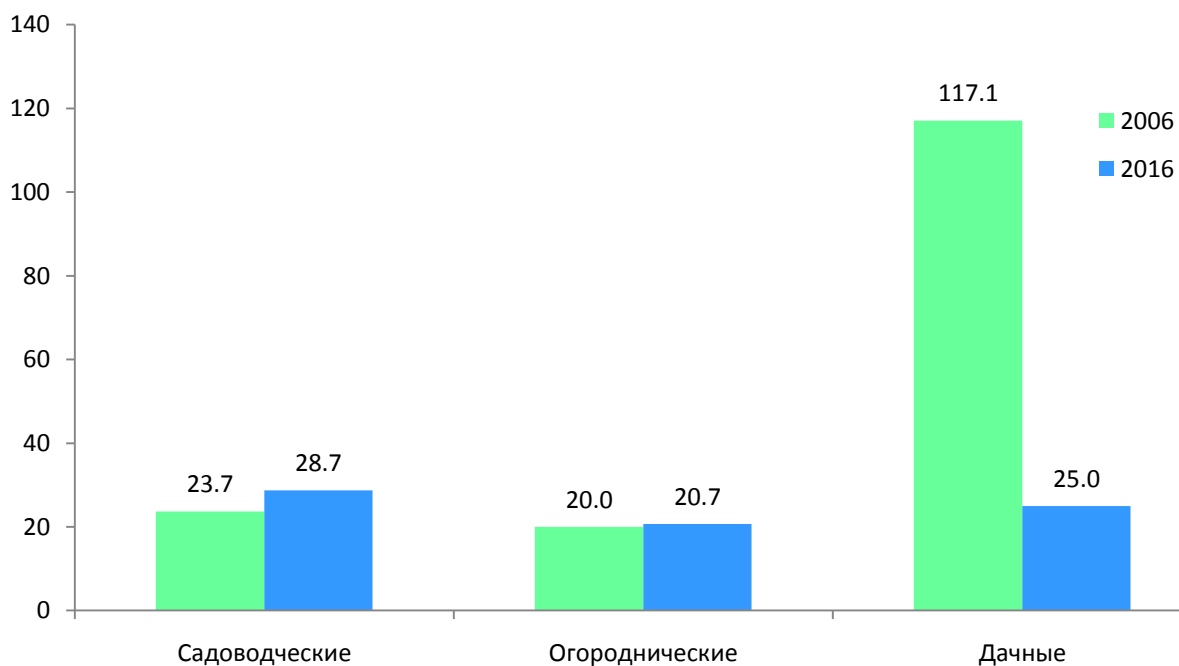
1.7. ОБЩАЯ ПЛОЩАДЬ ЗЕМЛИ В СРЕДНЕМ НА ОДНО ХОЗЯЙСТВО ГРАЖДАН (ЛИЧНЫЕ ПОДСОБНЫЕ И ДРУГИЕ ИНДИВИДУАЛЬНЫЕ ХОЗЯЙСТВА ГРАЖДАН) В СТАВРОПОЛЬСКОМ КРАЕ (гектаров)



1.8. ЧИСЛО НЕКОММЕРЧЕСКИХ ОБЪЕДИНЕНИЙ ГРАЖДАН
В СТАВРОПОЛЬСКОМ КРАЕ
(единиц)



1.9. ОБЩАЯ ПЛОЩАДЬ ЗЕМЛИ В СРЕДНЕМ НА ОДНО НЕКОММЕРЧЕСКОЕ ОБЪЕДИНЕНИЕ
ГРАЖДАН В СТАВРОПОЛЬСКОМ КРАЕ
(гектаров)



ПРЕДВАРИТЕЛЬНЫЕ ИТОГИ ПЕРЕПИСИ ПО СЕВЕРО - КАВКАЗСКОМУ ФЕДЕРАЛЬНОМУ ОКРУГУ

2.1. ЧИСЛО И ОБЩАЯ ПЛОЩАДЬ ЗЕМЛИ В РАСЧЕТЕ НА ОДИН ОБЪЕКТ ПЕРЕПИСИ ПО КАТЕГОРИЯМ ХОЗЯЙСТВ

	Сельско-хозяйственные организации	Крестьянские (фермерские) хозяйства и индивидуальные предприниматели	Личные подсобные и другие индивидуальные хозяйства граждан	Некоммерческие объединения граждан
	Число хозяйств, единиц			
Российская Федерация	36380	174584	18242900	76344
СКФО	4653	37495	1414785	1217
Ставропольский край	995	11063	440752	644
<i>доля СК в РФ, %</i>	<i>2,7</i>	<i>6,3</i>	<i>2,4</i>	<i>0,8</i>
<i>доля СК в СКФО, %</i>	<i>21,4</i>	<i>29,5</i>	<i>31,2</i>	<i>52,9</i>
	Общая площадь земли в среднем на один объект переписи, гектаров			
Российская Федерация	6018,0	240,9	0,7	14,6
СКФО	1489,6	67,7	0,4	23,0
Ставропольский край	3819,5	108,4	0,3	28,0

2.2. ЧИСЛО И ОБЩАЯ ПЛОЩАДЬ ЗЕМЛИ В СРЕДНЕМ НА ОДНУ СЕЛЬСКОХОЗЯЙСТВЕННУЮ ОРГАНИЗАЦИЮ

	Число организаций, единиц	Общая площадь земли в среднем на одну организацию, гектаров
Северо-Кавказский федеральный округ	4653	1489,6
Республика Дагестан	2027	917,0
Республика Ингушетия	49	1622,7
Кабардино-Балкарская Республика	346	464,6
Карачаево-Черкесская Республика	217	732,0
Республика Северная Осетия-Алания	438	328,6
Чеченская Республика	581	1254,4
Ставропольский край	995	3819,5



**2.2.1. ЧИСЛО И ОБЩАЯ ПЛОЩАДЬ ЗЕМЛИ В СРЕДНЕМ НА ОДНУ
СЕЛЬСКОХОЗЯЙСТВЕННУЮ ОРГАНИЗАЦИЮ (БЕЗ МИКРОПРЕДПРИЯТИЙ)**

	Число организаций, единиц	Общая площадь земли в среднем на одну организацию, гектаров
Северо-Кавказский федеральный округ	1335	3824,6
Республика Дагестан	282	2838,3
Республика Ингушетия	30	2545,8
Кабардино-Балкарская Республика	89	999,2
Карачаево-Черкесская Республика	52	1798,6
Республика Северная Осетия-Алания	154	327,1
Чеченская Республика	192	3521,9
Ставропольский край	536	6194,0

2.2.2. ЧИСЛО И ОБЩАЯ ПЛОЩАДЬ ЗЕМЛИ В СРЕДНЕМ НА ОДНО МИКРОПРЕДПРИЯТИЕ

	Число предприятий, единиц	Общая площадь земли в среднем на одно предприятие, гектаров
Северо-Кавказский федеральный округ	3129	539,8
Республика Дагестан	1731	610,7
Республика Ингушетия	19	165,1
Кабардино-Балкарская Республика	211	289,5
Карачаево-Черкесская Республика	144	337,4
Республика Северная Осетия-Алания	270	295,9
Чеченская Республика	375	136,3
Ставропольский край	379	1023,9

**2.2.3. ЧИСЛО И ОБЩАЯ ПЛОЩАДЬ ЗЕМЛИ В СРЕДНЕМ НА ОДНО ПОДСОБНОЕ
СЕЛЬСКОХОЗЯЙСТВЕННОЕ ПРЕДПРИЯТИЕ НЕСЕЛЬСКОХОЗЯЙСТВЕННОЙ ОРГАНИЗАЦИИ**

	Число предприятий, единиц	Общая площадь земли в среднем на одно предприятие, гектаров
Северо-Кавказский федеральный округ	189	719,9
Республика Дагестан	14	78,6
Республика Ингушетия	-	-
Кабардино-Балкарская Республика	46	233,5
Карачаево-Черкесская Республика	21	796,7
Республика Северная Осетия-Алания	14	977,7
Чеченская Республика	14	107,1
Ставропольский край	80	1153,8

**2.3. ЧИСЛО И ОБЩАЯ ПЛОЩАДЬ ЗЕМЛИ В СРЕДНЕМ
НА ОДНО КРЕСТЬЯНСКОЕ (ФЕРМЕРСКОЕ) ХОЗЯЙСТВО
И ОДНОГО ИНДИВИДУАЛЬНОГО ПРЕДПРИНИМАТЕЛЯ**

	Число хозяйств, единиц	Общая площадь земли в среднем на одно хозяйство, гектаров
Северо-Кавказский федеральный округ	37495	67,7
Республика Дагестан	11525	54,3
Республика Ингушетия	1148	27,8
Кабардино-Балкарская Республика	6527	31,3
Карачаево-Черкесская Республика	2012	72,1
Республика Северная Осетия-Алания	1507	42,6
Чеченская Республика	3713	71,7
Ставропольский край	11063	108,4

**2.3.1. ЧИСЛО И ОБЩАЯ ПЛОЩАДЬ ЗЕМЛИ В СРЕДНЕМ
НА ОДНО КРЕСТЬЯНСКОЕ (ФЕРМЕРСКОЕ) ХОЗЯЙСТВО**

	Число хозяйств, единиц	Общая площадь земли в среднем на одно хозяйство, гектаров
Северо-Кавказский федеральный округ	26283	79,1
Республика Дагестан	8503	60,6
Республика Ингушетия	844	37,8
Кабардино-Балкарская Республика	2205	35,0
Карачаево-Черкесская Республика	1971	70,4
Республика Северная Осетия-Алания	204	33,4
Чеченская Республика	2615	65,7
Ставропольский край	9941	114,5

**2.3.2. ЧИСЛО И ОБЩАЯ ПЛОЩАДЬ ЗЕМЛИ В СРЕДНЕМ
НА ОДНОГО ИНДИВИДУАЛЬНОГО ПРЕДПРИНИМАТЕЛЯ**

	Число предпринимателей, единиц	Общая площадь земли в среднем на одного предпринимателя, гектаров
Северо-Кавказский федеральный округ	11212	40,8
Республика Дагестан	3022	36,8
Республика Ингушетия	304	0,3
Кабардино-Балкарская Республика	4322	29,4
Карачаево-Черкесская Республика	41	151,5
Республика Северная Осетия-Алания	1303	44,1
Чеченская Республика	1098	86,0
Ставропольский край	1122	54,6



**2.4. ЧИСЛО И ОБЩАЯ ПЛОЩАДЬ ЗЕМЛИ В СРЕДНЕМ НА ОДНО ХОЗЯЙСТВО ГРАЖДАН
(ЛИЧНЫЕ ПОДСОБНЫЕ И ДРУГИЕ ИНДИВИДУАЛЬНЫЕ ХОЗЯЙСТВА ГРАЖДАН)**

	Число хозяйств, единиц	Общая площадь земли в среднем на одно хозяйство, гектаров
Северо-Кавказский федеральный округ	1414785	0,4
Республика Дагестан	437906	0,6
Республика Ингушетия	53235	0,1
Кабардино-Балкарская Республика	114456	0,2
Карачаево-Черкесская Республика	80544	1,1
Республика Северная Осетия-Алания	72494	0,2
Чеченская Республика	215398	0,1
Ставропольский край	440752	0,3

**2.4.1. ЧИСЛО И ОБЩАЯ ПЛОЩАДЬ ЗЕМЛИ В СРЕДНЕМ НА ОДНО ХОЗЯЙСТВО
ГРАЖДАН (ЛИЧНЫЕ ПОДСОБНЫЕ И ДРУГИЕ ИНДИВИДУАЛЬНЫЕ ХОЗЯЙСТВА ГРАЖДАН)
В СЕЛЬСКИХ ПОСЕЛЕНИЯХ**

	Число хозяйств, единиц	Общая площадь земли в среднем на одно хозяйство, гектаров
Северо-Кавказский федеральный округ	1255647	0,4
Республика Дагестан	407400	0,7
Республика Ингушетия	43498	0,1
Кабардино-Балкарская Республика	92576	0,2
Карачаево-Черкесская Республика	73921	1,2
Республика Северная Осетия-Алания	64273	0,2
Чеченская Республика	194753	0,1
Ставропольский край	379226	0,3

**2.4.2. ЧИСЛО И ОБЩАЯ ПЛОЩАДЬ ЗЕМЛИ В СРЕДНЕМ НА ОДНО ХОЗЯЙСТВО ГРАЖДАН
(ЛИЧНЫЕ ПОДСОБНЫЕ И ДРУГИЕ ИНДИВИДУАЛЬНЫЕ ХОЗЯЙСТВА ГРАЖДАН)
В ГОРОДСКИХ ОКРУГАХ И ГОРОДСКИХ ПОСЕЛЕНИЯХ**

	Число хозяйств, единиц	Общая площадь земли в среднем на одно хозяйство, гектаров
Северо-Кавказский федеральный округ	159138	0,1
Республика Дагестан	30506	0,1
Республика Ингушетия	9737	0,1
Кабардино-Балкарская Республика	21880	0,1
Карачаево-Черкесская Республика	6623	0,2
Республика Северная Осетия-Алания	8221	0,1
Чеченская Республика	20645	0,1
Ставропольский край	61526	0,1

**2.5. ЧИСЛО И ОБЩАЯ ПЛОЩАДЬ ЗЕМЛИ В СРЕДНЕМ НА ОДНО НЕКОММЕРЧЕСКОЕ
ОБЪЕДИНЕНИЕ ГРАЖДАН (САДОВОДЧЕСКОЕ, ОГОРОДНИЧЕСКОЕ, ДАЧНОЕ)**

	Число объединений, единиц	Общая площадь земли в среднем на одно объединение, гектаров
Северо-Кавказский федеральный округ	1217	23,0
Республика Дагестан	206	8,3
Республика Ингушетия	-	-
Кабардино-Балкарская Республика	138	17,0
Карачаево-Черкесская Республика	115	8,7
Республика Северная Осетия-Алания	54	47,5
Чеченская Республика	60	40,4
Ставропольский край	644	28,0

**2.5.1. ЧИСЛО И ОБЩАЯ ПЛОЩАДЬ ЗЕМЛИ В СРЕДНЕМ НА ОДНО САДОВОДЧЕСКОЕ
НЕКОММЕРЧЕСКОЕ ОБЪЕДИНЕНИЕ ГРАЖДАН**

	Число объединений, единиц	Общая площадь земли в среднем на одно объединение, гектаров
Северо-Кавказский федеральный округ	930	25,8
Республика Дагестан	32	21,9
Республика Ингушетия	-	-
Кабардино-Балкарская Республика	116	17,3
Карачаево-Черкесская Республика	115	8,7
Республика Северная Осетия-Алания	44	56,0
Чеченская Республика	45	26,7
Ставропольский край	578	28,7

**2.5.2. ЧИСЛО И ОБЩАЯ ПЛОЩАДЬ ЗЕМЛИ В СРЕДНЕМ НА ОДНО ОГОРОДНИЧЕСКОЕ
НЕКОММЕРЧЕСКОЕ ОБЪЕДИНЕНИЕ ГРАЖДАН**

	Число объединений, единиц	Общая площадь земли в среднем на одно объединение, гектаров
Северо-Кавказский федеральный округ	56	20,9
Республика Дагестан	-	-
Республика Ингушетия	-	-
Кабардино-Балкарская Республика	1	...
Карачаево-Черкесская Республика	-	-
Республика Северная Осетия-Алания	-	-
Чеченская Республика	1	...
Ставропольский край	54	20,7



2.5.3. ЧИСЛО И ОБЩАЯ ПЛОЩАДЬ ЗЕМЛИ В СРЕДНЕМ НА ОДНО ДАЧНОЕ
НЕКОММЕРЧЕСКОЕ ОБЪЕДИНЕНИЕ ГРАЖДАН

	Число объединение, единиц	Общая площадь земли в среднем на одно объединение, гектаров
Северо-Кавказский федеральный округ	231	12,6
Республика Дагестан	174	5,7
Республика Ингушетия	-	-
Кабардино-Балкарская Республика	21	14,4
Карачаево-Черкесская Республика	-	-
Республика Северная Осетия-Алания	10	10,0
Чеченская Республика	14	85,7
Ставропольский край	12	25,0



**ВСЕРОССИЙСКАЯ
СЕЛЬСКОХОЗЯЙСТВЕННАЯ
ПЕРЕПИСЬ 2016 ГОДА**

ПРЕДВАРИТЕЛЬНЫЕ ИТОГИ

Издательство: Территориальный орган Федеральной службы
государственной статистики по Ставропольскому краю

Набрано и сверстано в Ставропольстате
Печать офсетная. Бумага офсетная. Формат 60x84/16
Физ. печ. л. – 1,0 Усл. печ. л. – 0,93
Заказ - 338 Тираж - 6
Отпечатано в оперативной полиграфии
отдела социально – хозяйственного обеспечения
г. Ставрополь, ул. Пушкина,4

